



*3 Parcours pédestres
à travers la
commune de
Brugelette*



ÉTÉ SOLIDAIRE 2019 
JE SUIS PARTENAIRE...

Une envie de faire découvrir notre village, nos ruelles, nos sentiers....

Ce livret vous servira de guide. Quelques infos, quelques lignes explicatives, quelques Q R codes, rien de bien sorcier... Fixez plutôt le regard sur les paysages qui s'offrent à vous ! Brugelettois ou pas, vous ne resterez pas indifférents. Notre territoire recèle quelques beaux endroits, agréables à photographier, à regarder.

N'oubliez pas d'être attentifs à la nature, à l'environnement ! Ne jetez rien, ne détruisez rien, embellissez cette nature parfois encore sauvage, en votre présence.

Faites attention au Code de la Route lors des traversées, ou lorsque vous longez des rues plus fréquentées.

Bon voyage !

Parcours n°1 (1h30)

4kms



Infos sur la MJ

Arrivés devant l'entrée du Parc, tournez à gauche et suivez le sentier Goffinet. Juste derrière vous, le château Goffinet.



Continuez sur le sentier jusqu'au parking du Parc.

Sortez du parking et tournez à droite.





Dirigez-vous vers l'église de Brugelette.



Traversez le passage à niveau.

Allez jusqu'à l'église.



Traversez vers l'église.

Chaque mardi, sur cette place, il y a un marché hebdomadaire.



Suivez le sentier en tarmac, sur le parvis de l'église.

Prenez à droite et empruntez le petit escalier, avant de tourner à gauche.



Vous vous trouvez devant le centre de Lecture Publique brugelettois.





Empruntez le petit sentier, derrière l'église.



Prenez le sentier, à l'arrière des appartements.



Vous arrivez à l'ancienne tannerie et chromerie de Brugelette.







Vous passez devant un gîte à la ferme.





Suivez la longue montée de la rue de Bolignies jusqu'à la Grotte Blanche et tournez à droite sur l'Avenue de Cambron.



Vous arrivez à la fin de votre petit périple.



Parcours n°2 (2h15)

8km_s



Infos sur la MJ

Arrivés devant l'entrée du Parc, tournez à gauche et suivez le sentier Goffinet. Juste derrière vous, le château Goffinet.



Continuez sur le sentier jusqu'au parking du Parc.



Sortez du parking et tournez à droite.



Avant le passage à niveau,
prenez le chemin d'Attré.




Empruntez la rue de la Chapelle

Traversez l'espace de la Brune



Le pont de la Marquise





Après le pont, prenez à gauche.





A la fin de ce sentier, vous arrivez non loin de l'ancien moulin à eau. Dirigez-vous vers l'église.





Toujours
tout droit.

Vous vous
dirigez vers
la place de la
Résistance.



Prenez le chemin de Soignies juste en face
de vous.

Prenez, à droite, la rue du Rocher, et
empruntez le grand escalier.



Infos sur la place des Montils et sa
Ducasse.





Vous passez devant un gîte à la ferme.





Suivez le sentier le long des champs.



Et poursuivez sur le sentier, entre les haies et le champ.





Infos sur Cambron – Casteau



Vers l'église de Cambron sur la place De Keyser.



Prenez la rue du Berceau.






Après le passage à niveau




Suivez le sentier de Carrières jusqu'à la Grotte Noire.





La croix du Cadet



Dirigez-vous vers la droite.

Votre voyage est terminé.



Parcours n°3 (3h00)

15 kms



Infos sur la MJ

Arrivés devant l'entrée du Parc, tournez à droite et suivez le sentier des Charmilles. Juste derrière vous, le château Goffinet.



Poursuivez le sentier des Charmilles, le long du chemin de fer, jusqu'au petit portail en métal.





Tournez à gauche, avant les voies ferrées. Empruntez le sentier de la baraque Canca.



Traversez le passage à niveau et empruntez la rue de la Fleur du Hainaut, directement à gauche.





Suivez le marquage vert jusqu'à
la rue de la Cailloutière.



Passez le pont et prenez à droite.
Suivez cette voirie jusqu'à la rue de
Soignies.



S'il n'y a pas de vache dans cette
prairie, vous pouvez emprunter le
sentier de la Drève. Vous arrivez en
face du château. Ensuite, à gauche.





Longez le mur du parc du château, le long de la rue de la Tour Vignoux.



Des infos sur le château d'Attré



Empruntez cette voirie, traversez la place de Mévergnies, et empruntez la rue de la Procession.



Au bout de cette rue, empruntez la rue des Couturettes.





Prenez à droite, Chemin de la Boutonnerie



Traversez la rue de Silly et empruntez la rue de la Dendre



Passez au-dessus de la Dendre, vers l'arrière de l'église.

Vous arrivez à l'ancienne tannerie et chromerie de Brugelette.





Vous passez à côté de la bibliothèque
et longez la Grand' Place
jusqu'à la gare.



Tournez à gauche vers le square
Maurice Sébastien et allez jusqu'au
bout pour empruntez le petit sentier
du chemin de fer.



Longez les voies ferrées, et au coin du
grillage, tournez à gauche vers la rue
du Moulin.



Suivez la rue du Moulin jusqu'au bout,
tournez à droite, rue du Grand
Chemin.





Vous passez devant un gîte à la ferme.



Continuez le Grand Chemin,
sur la droite

Encore à droite



Cette fois-ci, empruntez la
branche de gauche.

Prenez le petit sentier : il vous
emmènera derrière l'église de
Cambron. Ensuite, prenez à droite.



Infos sur Cambron-Casteau

Longez l'église de Cambron. Prenez
à droite en sortant de la place.





Prenez le sentier et suivez-le jusqu'aux Bouloux.



A gauche, et ensuite à droite, le long de la Dendre.

Continuez tout droit et empruntez le sentier qui monte à gauche des habitations.



Vous arrivez à ce portail. Empruntez la voirie en tarmac et tournez à gauche sur la rue de la Bolignies.





Suivez la longue montée de la rue de Bolignies jusqu'à la Grotte Blanche et tournez à droite sur l'Avenue de Cambron.

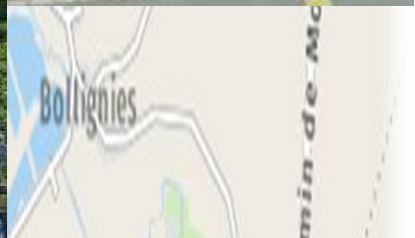
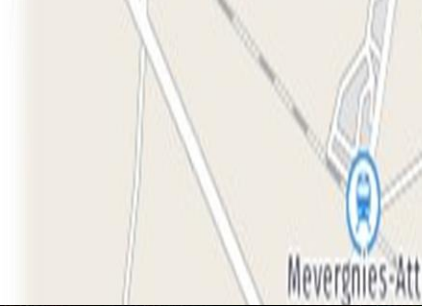


Vous longez les voies de chemin de fer et les bassins de décantation de l'ancienne Sucrierie, jusqu'à votre point d'arrivée.



Source : Google map





Les remerciements en clôture de ce roadbook :

Merci à Alizée, Claire, Leslye, TERENCE, Julien et Noé (nos jobistes « Été Solidaire 2019 ») pour les photos, la mise en pages et le ramassage des déchets pendant la création de cet ouvrage :

Merci à l'Administration communale de Brugelette :

Merci à la Maison des Jeunes « Les Chardons » pour cette idée de création, pour l'encadrement des jobistes.

Renseignements et infos : 068 | 45 49 54

MJ « Les Chardons »

7940 BRUGELETTE

Remarque aux habitants de Gages : nous sommes désolés de ne pas avoir ouvert ce livret sur votre village. Aucune solution de proximité, de sécurité n'a été trouvée, pour l'instant, afin de relier les différents parcours. Un jour peut-être ...

ÉTÉ SOLIDAIRE 2019

JE SUIS PARTENAIRE...



Maison des Jeunes de Brugelette :
la région de l'ancien francalain

"Les Chardons"

Chemin du Cadet, 1

7940 - Brugelette

068/45.49.54

www.leschardons.net

Leschardonsbrugette@hotmail.com

Bes2 2750 7833 0209
BCE 0489 217 759
RPM MONE

